



CÂMARA MUNICIPAL DE PIRAPORA DO BOM JESUS – SP
PRAÇA DOM PAULO ROLIM LOUREIRO, 35, CENTRO,
PIRAPORA DO BOM JESUS – SP.
CEP: 06550-000

PARECER COMISSÃO PERMANENTE

MATÉRIA : PROJETO DE LEI Nº 66 de 2023

RELATOR: BENEDITO SERGIO RODRIGUES DE CASTRO

1 – Trata-se de projeto de lei ordinária, que dá denominação a logradouro público.

2 - O relator entende que a matéria está revestida das formalidades legais, estando regular em seu aspecto logico, técnico e gramatical.

Diante do exposto, este relator entende que a matéria está em condições de ser apreciada e aprovada pelo E. plenário da Câmara municipal, nos termos da Lei Orgânica Municipal.

Pirapora do Bom Jesus, 01 de novembro de 2023.

COMISSÃO . Constituição, Justiça e Redação

Presidente : Katherine A. dos Santos Silva _____

Vice – Presidente – Jose Aparecido de Souza _____

Membro relator – Benedito Sergio Rodrigues de Castro _____



CÂMARA MUNICIPAL DE PIRAPORA DO BOM JESUS – SP
Praça Dom Paulo Rolim Loureiro, 35,
Centro, Pirapora do Bom Jesus – SP.
Tel. 4131.1280

PROJETO DE LEI Nº 66 DE 2023


“Dispõe sobre denominação de logradouro público.


A Câmara Municipal aprova:

Art. 1º - A rua que liga a Rua Dercy Lourenço a Estrada das lavras, no bairro Itaguara Parque, passa a denominar-se **“Rua Ismael Pereira de Souza.”**

Art. 2º - Esta lei entrará em vigor na data de sua publicação.

Pirapora do Bom Jesus, 11 de outubro de 2023.


CIDINHO
VEREADOR

Câmara Municipal de Pirapora do Bom Jesus	
Protocolo	399 1 23
Data:	17 1 10 2023
Ass.:	

RUA PARAIBA

ESTRADA DOS ROMEIROS

ESTRADA DAS LAVRAS
- TRECHO 02

RUA DR. PAULO ARRUDA BACCARAT

ESTRADA DAS LAVRAS
TRECHO 01

RUA DERCY LOURENÇO

RUA VER DERCY LOURENÇO

1/1




Medir

Mova o mapa e adicione pontos para medir distâncias e áreas

Comprimento

17,53 m



Medir



Mova o mapa e adicione pontos para medir distâncias e áreas

Comprimento

177,53 m

